

TOP Zellertalweg (Rundweg Wachenheim)

↔ 6,8 km

🕒 1:45 Std.

⬆️ 116 m

⬆️ 116 m

Schwierigkeit leicht



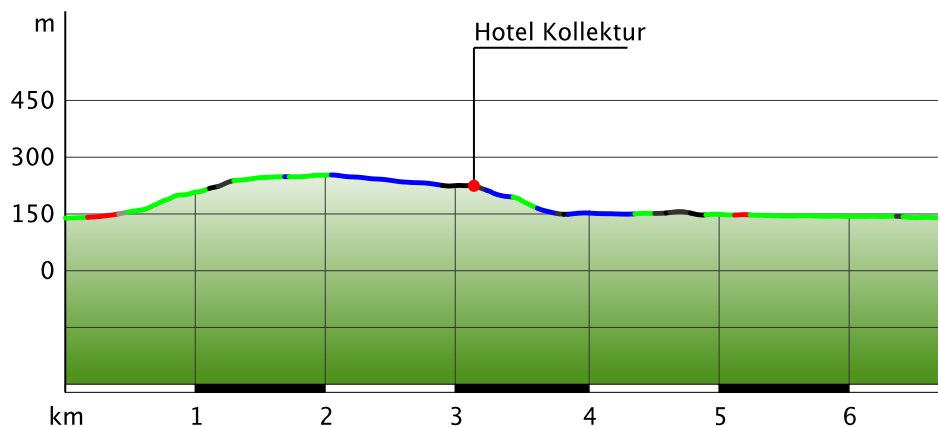
Kartengrundlagen: outdooractive Kartografie; Deutschland: ©GeoBasis-DE / BKG 2016, ©GeoBasis-DE / GEObasis.nrw 2016, Österreich: ©1994-2016 here. All rights reserved., ©Autonomie Provinz Bozen – Südtirol – Abteilung Natur, Landschaft und Raumentwicklung, Schweiz: Geodata ©swisstopo

TOP Zellertalweg (Rundweg Wachenheim)

Wegart

| | |
|-------------|--------|
| Asphalt | 0,5 km |
| Schotterweg | 1,7 km |
| Weg | 3,6 km |
| Pfad | 0,4 km |
| Straße | 0,5 km |

Höhenprofil



Tourdaten

Regionaler Wanderweg

| | | |
|----------|---|-----------|
| Strecke | ↔ | 6,8 km |
| Dauer | 🕒 | 1:45 Std. |
| Aufstieg | ▲ | 116 m |
| Abstieg | ▼ | 116 m |

Schwierigkeit leicht

Kondition ●●●●●

Technik ●●●●●

Höhenlage



Beste Jahreszeit

JAN | FEB | MÄR
APR | MAI | JUN
JUL | AUG | SEP
OKT | NOV | DEZ

Bewertungen

Autoren

Erlebnis ●●●●●

Landschaft ●●●●●

Community

Tour (1) ★★★★★

Weitere Tourdaten

Auszeichnungen (& Barrierefreiheit)

🔄 Rundtour



Simon Lauchner

Aktualisierung: 19.08.2016

Zum Wohl. Die Pfalz. 🍷

Quelle

Pfalz Touristik e.V.

Martin-Luther-Straße 69
67433 Neustadt an der Weinstraße

Telefon 06321 39 16 0
Fax 06321 39 16 19

info@pfalz-touristik.de
http://www.pfalz.de

Dieser Abschnitt des Zellertalrundwegs führt von Wachenheim über Mölsheim, Zell und Niefernheim

zurück nach Wachenheim.

Diese knapp 7 Kilometer lange Runde startet und endet in Wachenheim.


Das Dorf Wachenheim (Rheinhessen) wurde im Lorscher Codex erstmals 765 urkundlich erwähnt. Die Herren von Wachenheim erbauten eine Burg, von der noch heute ein siebenstöckiger Wohnturm existiert (Schlossgut Lüll). Es ist der größte seiner Art in Rheinhessen.

Ein traumhafter Platz für eine Pause unterwegs ist die Weinrast mit Weitblick in Mölsheim, wo an Sonn- und Feiertagen regionale Weine und Köstlichkeiten angeboten werden.

Das Ortsbild der Gemeinde Zell wird von den Türmen der zwei Kirchen geprägt. Das Ehrenmal - einige Hundert Meter vor den Toren Zells - ist als Wahrzeichen des Zellertals bekannt. Ein ganz besonderer Weinberg liegt genau zwischen Mölsheim und Zell, der "Schneggewingert" hat die Form eines Schneckenhauses und ist ein Projekt verschiedener Winzer aus dem Zellertals.

TOP Zellertalweg (Rundweg Wachenheim)

Die Tour lässt sich mit der westlich angrenzenden Runde Harxheim-Zell-Einselthum-Harxheim sowie mit der Runde Monsheim-Mölsheim-Wachenheim-Monsheim kombinieren.

Hauptstr. 4
67308 Zellertal-Zell
 (0049) 6355 1053

Quelle: Pfalz Touristik e.V.

Wegbeschreibung

Start der Tour

Bahnhof in Wachenheim (Zuweg)

Koordinaten:

Geogr. 49.638816 N 8.170260 E

UTM 32U 440090 5498804

Ende der Tour

Bahnhof in Wachenheim (Zuweg)

Weglogo



Informationsmaterial

Weitere Infos und Links

www.zellertalweg.de

www.donnertsberg-touristik.de

Anreise

Öffentliche Verkehrsmittel

Mit dem Zug von Mainz nach Kirchheimbolanden und weiter mit dem Bus (921) nach Wachenheim. Mit dem Zug von Grünstadt oder Worms nach Monsheim und weiter mit dem Bus (921) nach Wachenheim.

In den Monaten Mai bis Oktober verkehrt an Sonn- und Feiertagen zwischen Kaiserslautern und Monsheim die Zellertalbahn.


Anfahrt

Das Zellertal liegt im Städtedreieck Mainz – Worms – Kaiserslautern und ist über die Autobahnen A 61, A 63 und A 6 erreichbar.

Interessante Punkte (3)




 Museum/Galerie

 **Museum für Ortsgeschichte und Weinbau**



 Hotel

 **Hotel Kollektur**

Zeller Hauptstr. 19
67308 Zellertal/Zell
 (0049) 6355 954545

info@hotel-kollektur.de


<http://www.hotel-kollektur.de>

Quelle: Pfalz Touristik e.V.



 Kloster

 **Evangelische Pfarrkirche, ehem. St. Remigius**

Hauptstr. 22
67591 Wachenheim
 (0049) 6243 905465

ev.kirche.wachenheim@web.de

Quelle: Rheinhessen-Touristik GmbH

Tour zum Mitnehmen für iPhone und Android



QR-Code scannen und diese Tour offline speichern, mit Freunden teilen und mehr ...

TOP Zellertalweg (Rundweg Wachenheim)



Ehrenmal bei Zell

Foto: Simon Lauchner, Pfalz Touristik e.V.

TOP Zellertalweg (Rundweg Wachenheim)



Weinrast mit Weitblick

Foto: CC BY, Verbandsgemeinde Monsheim




TOP Zellertalweg (Rundweg Wachenheim)

Zeichenerklärung









Topografie

| | |
|---|---------------------------------|
|  | Wald, Forst |
|  | Moor, Sumpf, Ried |
|  | Heide |
|  | Wohnbaufläche mit Einzelgebäude |
|  | Gewerbefläche mit Einzelgebäude |
|  | Friedhof |
|  | Golfplatz |
|  | Sportplatz, Stadion |
|  | Stadion |
|  | Freibad |
|  | Weinberg |
|  | Felszeichnung |
|  | Staatsgrenze |
|  | Landesgrenze |
|  | Kreisgrenze |
|  | Höhenlinie |
|  | Sondernutzungsfläche |
|  | Naturschutzgebiet |











Topografische Einzelzeichen

| | |
|---|--------------------|
|  | Berg/Gipfelkreuz |
|  | Höhenpunkt |
|  | Fels |
|  | Höhle |
|  | Kirche |
|  | Kapelle |
|  | Friedhof |
|  | Schloss/Burg |
|  | Kloster |
|  | Denkmal |
|  | Ruine |
|  | Bergwerk |
|  | Findling/Hügelgrab |
|  | Sendemast/Turm |
|  | Windrad |
|  | Wasser-/Windmühle |
|  | Aussichtspunkt |

Straßen und Wege

| | |
|---|-------------------------------|
|  | Autobahn mit Nummer |
|  | Bundesstraße mit Nummer |
|  | Staats-, Landes-, Kreisstraße |
|  | Gemeindestraße |
|  | Hauptwirtschaftsweg |
|  | Wirtschaftsweg |
|  | Fußweg |
|  | Klettersteig |

Lifte, Eisenbahn

| | |
|---|------------------|
|  | Großkabinenbahn |
|  | Kabinenbahn |
|  | Sessellift |
|  | Ski-, Schleplift |
|  | Materialseilbahn |
|  | Eisenbahn |
|  | S-Bahn |
|  | U-Bahn |
|  | Straßenbahn |
|  | Bahnhof |