

TOP Ramsen: Rundwanderung um den Eiswoog

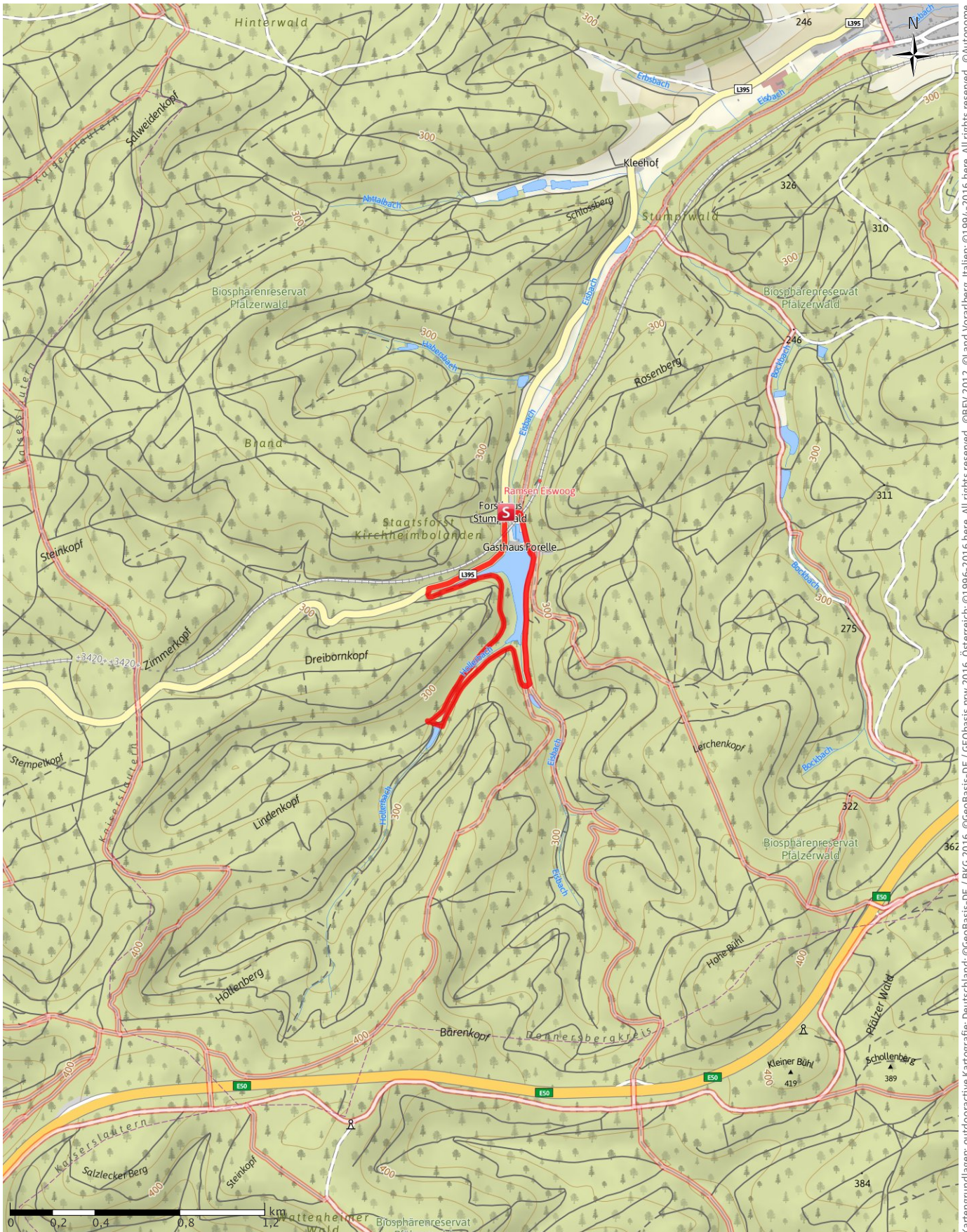
→ 3,5 km

🕒 1:45 Std.

⬆️ 64 m

⬆️ 64 m

Schwierigkeit leicht



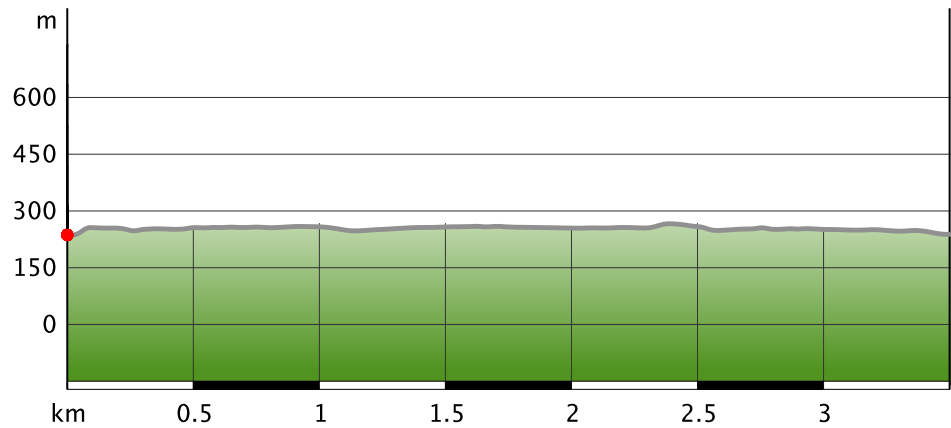
Kartengrundlagen: outdooractive Kartografie; Deutschland: ©GeoBasis-DE / BKG 2016, ©GeoBasis-DE / GeoBasis.mrw 2016, Österreich: ©BEV 2012, ©Land Vorarlberg, Italien: ©1994-2016 here. All rights reserved., ©Autonome Provinz Bozen – Südtirol – Abteilung Natur, Landschaft und Raumentwicklung, Schweiz: Geodata @swisstopo

TOP Ramsen: Rundwanderung um den Eiswoog

Wegart

— Länge 3,5 km

Höhenprofil



Tourdaten

Regionaler Wanderweg

Strecke ↔ 3,5 km

Dauer ⌚ 1:45 Std.

Aufstieg ▲ 64 m

Abstieg ▼ 64 m

Schwierigkeit leicht

Kondition ●●●●●

Technik ●●●●●

Höhenlage



Beste Jahreszeit

JAN | FEB | MÄR
APR | MAI | JUN
JUL | AUG | SEP
OKT | NOV | DEZ

Bewertungen

Autoren

Erlebnis ●●●●●

Landschaft ●●●●●

Community

Tour (3) ★★★★★

Weitere Tourdaten

Eigenschaften

aussichtreich

Auszeichnungen (& Barrierefreiheit)

⦿ Rundtour

🎯 Einkehrmöglichkeit

👨‍👩‍👧 familienfreundlich

Zum Wohl. Die Pfalz.

Quelle

Pfalz Touristik e.V.

Martin-Luther-Straße 69
67433 Neustadt an der Weinstraße

Telefon 06321 39 16 0

Fax 06321 39 16 19

info@pfalz-touristik.de

http://www.pfalz.de



Simon Lauchner

Aktualisierung: 29.06.2016

Wegbeschreibung

Wir beginnen unsere Wanderung am Parkplatz an der L 395, direkt vor dem ehemaligen Forsthaus Stumpfwald. Von hier aus gehen wir in Richtung Haltepunkt der Stumpfwaldbahn (ehemalige Industriebahn aus den Tongruben) und weiter bis zum Landgasthof Forelle. Der barrierefreie Naturerlebnispfad führt uns in Richtung Südseite des Sees. Und ein Holzsteg an der Kneippanlage vorbei auf einen geteerten Waldweg. Anschließend folgen wir dem Blindenleitsystem (Baumstämme am Boden) und erreichen die Aussichtsplattform, welche mit Bänken und Tischen zur

Ramsen: Rundwanderung um den Eiswoog

Rast mit "schönem Blick" einlädt.
Nach unserer Verschnaufpause führt uns der Waldweg zur „Schönen Aussicht“. Von hier aus geht es über E5 zu einer Waldhütte. Vor der Waldhütte biegen wir rechts ab und überqueren den Damm.
Wir folgen der Beschilderung R1 und kommen an die Westseite des Seeufers.
Von der Buntsandsteinfelsformation eröffnet sich uns ein einzigartiger Blick über den See Richtung Eisenbahnbrücke.
Wir folgen weiter der Markierung R1 und kommen zu einem Seitenarm des Sees. Nach weiteren 600m treffen wir auf die L 395. Anschließend überqueren wir die Straße und gehen über den ausgeschilderten Wanderpfad Richtung ehemaliges Forsthaus. Vom höchsten Punkt haben wir nochmals einen einmaligen Blick über die Fischteiche und zur „Forelle“.

Start der Tour

Parkplatz an der L 395, direkt vor dem ehemaligen Forsthaus Stumpfwald

Koordinaten:

Geogr. 49.515070 N 7.981320 E

UTM 32U 426263 5485214

Ende der Tour

Parkplatz an der L 395, direkt vor dem ehemaligen Forsthaus Stumpfwald

Informationsmaterial

Weitere Infos und Links

[Donnersberg-Touristik-Verband](#) (06352 / 1712)

Anreise

Anfahrt

A 6 bis Ausfahrt Enkenbach-Alsenborn und weiter über die L 395 in Richtung Eisenberg.

Parken

Parkplatz gegenüber des ehemaligen Stumpfwald-Forsthauses.

Tour zum Mitnehmen für iPhone und Android



QR-Code scannen und diese Tour offline speichern, mit Freunden teilen und mehr ...

TOP Ramsen: Rundwanderung um den Eiswoog



Foto: Pfalz Touristik e.V.




Foto: Pfalz Touristik e.V.



Foto: Pfalz Touristik e.V.



Foto: Pfalz Touristik e.V.



Foto: Pfalz Touristik e.V.

TOP Ramsen: Rundwanderung um den Eiswoog

Zeichenerklärung









Topografie

| | |
|---|---------------------------------|
|  | Wald, Forst |
|  | Moor, Sumpf, Ried |
|  | Heide |
|  | Wohnbaufläche mit Einzelgebäude |
|  | Gewerbefläche mit Einzelgebäude |
|  | Friedhof |
|  | Golfplatz |
|  | Sportplatz, Stadion |
|  | Stadion |
|  | Freibad |
|  | Weinberg |
|  | Felszeichnung |
|  | Staatsgrenze |
|  | Landesgrenze |
|  | Kreisgrenze |
|  | Höhenlinie |
|  | Sondernutzungsfläche |
|  | Naturschutzgebiet |











Topografische Einzelzeichen

| | |
|---|--------------------|
|  | Berg/Gipfelkreuz |
|  | Höhenpunkt |
|  | Fels |
|  | Höhle |
|  | Kirche |
|  | Kapelle |
|  | Friedhof |
|  | Schloss/Burg |
|  | Kloster |
|  | Denkmal |
|  | Ruine |
|  | Bergwerk |
|  | Findling/Hügelgrab |
|  | Sendemast/Turm |
|  | Windrad |
|  | Wasser-/Windmühle |
|  | Aussichtspunkt |

Straßen und Wege

| | |
|---|-------------------------------|
|  | Autobahn mit Nummer |
|  | Bundesstraße mit Nummer |
|  | Staats-, Landes-, Kreisstraße |
|  | Gemeindestraße |
|  | Hauptwirtschaftsweg |
|  | Wirtschaftsweg |
|  | Fußweg |
|  | Klettersteig |

Lifte, Eisenbahn

| | |
|---|------------------|
|  | Großkabinenbahn |
|  | Kabinenbahn |
|  | Sessellift |
|  | Ski-, Schleplift |
|  | Materialseilbahn |
|  | Eisenbahn |
|  | S-Bahn |
|  | U-Bahn |
|  | Straßenbahn |
|  | Bahnhof |