

TOP Göllheim: Auf dem Jakobs-Pilgerweg zum Eiswoog

← 14,2 km | ⌚ 3:32 Std. | ↗ 308 m | ↘ 296 m | Schwierigkeit mittel



Kartengrundlagen: outdooractive Kartografie; Deutschland: ©GeoBasis-DE / BKG 2016, ©GeoBasis-DE / GEObasis.mw 2016, Österreich: ©1996-2016 here. All rights reserved., ©BEV 2012, ©Land Vorarlberg, Italien: ©1994-2016 here. All rights reserved., ©Autonome Provinz Bozen – Südtirol – Abteilung Natur, Landschaft und Raumentwicklung, Schweiz: Geodata ©swisstopo

TOP Göllheim: Auf dem Jakobs-Pilgerweg zum Eiswoog

→ 14,2 km

🕒 3:32 Std.

⬆️ 308 m

⬆️ 296 m

Schwierigkeit mittel



Kartengrundlagen: outdooractive Kartografie; Deutschland: ©GeoBasis-DE / BKG 2016, ©GeoBasis-DE / GEObasis.mrw 2016, Österreich: ©BEV 2012, ©Land Vorarlberg, Italien: ©1994-2016 here. All rights reserved., ©Autonome Provinz Bozen – Südtirol – Abteilung Natur, Landschaft und Raumentwicklung, Schweiz: Geodata ©swisstopo

TOP Göllheim: Auf dem Jakobs-Pilgerweg zum Eiswoog

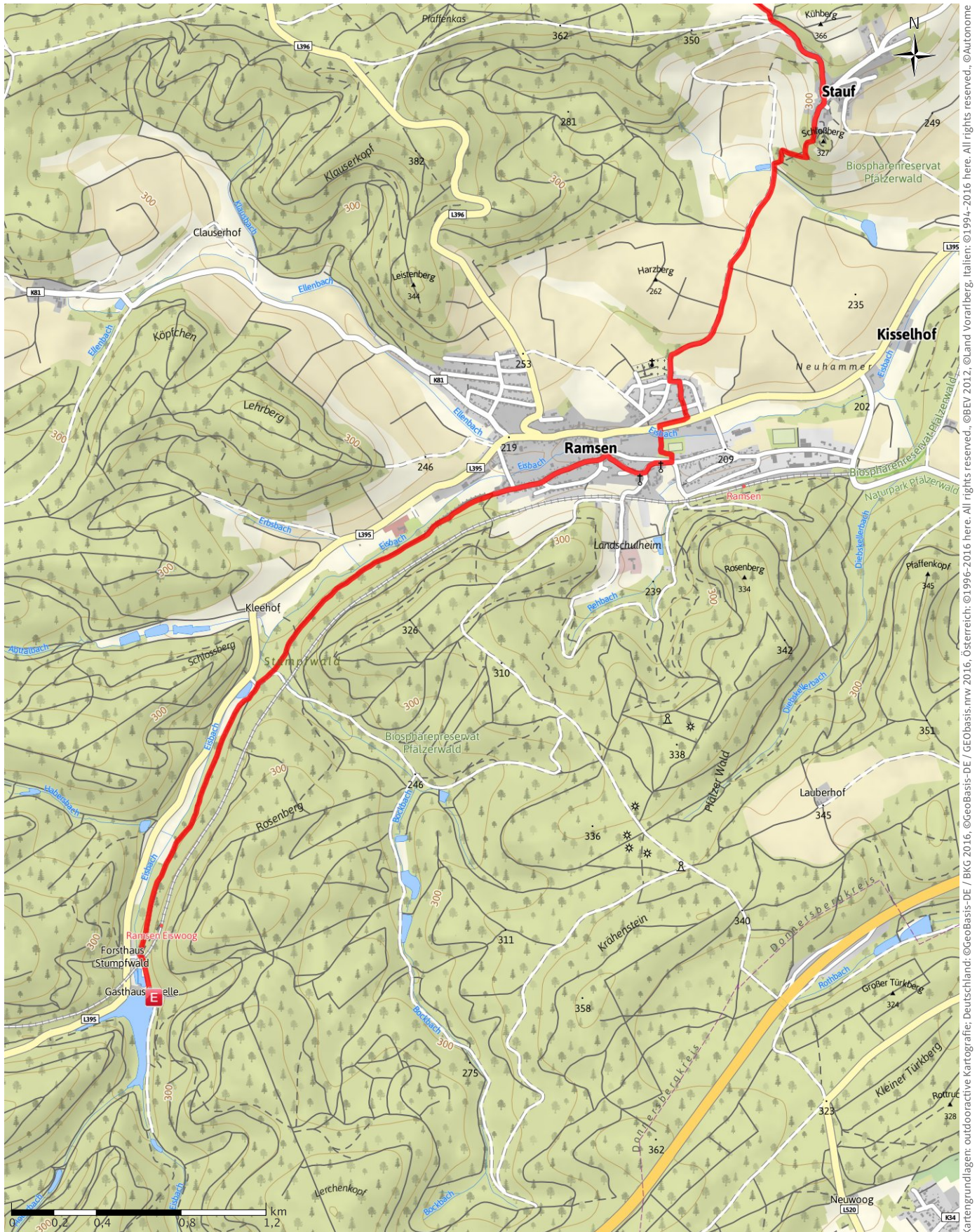
← 14,2 km

🕒 3:32 Std.

▲ 308 m

▼ 296 m

Schwierigkeit mittel



Kartengrundlagen: outdooractive Kartografie; Deutschland: ©GeoBasis-DE / GEObasis.mw 2016, Österreich: ©1996-2016 here. All rights reserved., ©BEV 2012, ©Land Vorarlberg, Italien: ©1994-2016 here. All rights reserved., ©Autonome Provinz Bozen – Südtirol – Abteilung Natur, Landschaft und Raumentwicklung, Schweiz: Geodata ©swisstopo

TOP Göllheim: Auf dem Jakobs-Pilgerweg zum Eiswoog

Wegart

— Länge 14,2 km

Höhenprofil



Tourdaten

Pilgerweg

Strecke ↔ 14,2 km

Dauer ⌚ 3:32 Std.

Aufstieg ▲ 308 m

Abstieg ▼ 296 m

Schwierigkeit mittel

Kondition ●●●●●

Technik ●●●●●

Höhenlage



Beste Jahreszeit

JAN | FEB | MÄR

APR | MAI | JUN

JUL | AUG | SEP

OKT | NOV | DEZ

Bewertungen

Autoren

Erlebnis ●●●●●

Landschaft ●●●●●

Community

Tour (1) ★★★★★

Weitere Tourdaten

Eigenschaften

Etappentour kulturell / historisch

Auszeichnungen (& Barrierefreiheit)

🍴🗺️ Einkehrmöglichkeit

Tourismusbüro VG Winnweiler

Aktualisierung: 29.06.2016

Zum Wohl. Die Pfalz.

Quelle

Pfalz Touristik e.V.

Martin-Luther-Straße 69
67433 Neustadt an der Weinstraße

Telefon 06321 39 16 0
Fax 06321 39 16 19

info@pfalz-touristik.de
http://www.pfalz.de

Compostela liegt im 7. Jahrhundert und ist mit dem Aufkommen der Tradition verbunden, Jakobus der Ältere habe in Spanien missioniert. Mit der Wiederbelebung des Jakobs-Pilgerweges in den Verbandsgemeinden Göllheim und Eisenberg wird eine Anbindung an das europäische Netz hergestellt. Als Teil der Klosteroute von Worms nach Metz verläuft der Jakobs-Pilgerweg in diesem Abschnitt über eine Länge von gut 14 km von Göllheim bis zum Eiswoog. Er führt ab der Ortsmitte Göllheim über den Kerzweiler- und Rosenthalerhof, nach Stauf, von dort weiter über Ramsen bis zum Eiswoog. Der Jakobs-Pilgerweg ist mit dem Muschelmotiv und zusätzlich wie in Spanien üblich mit einem gelben Pfeil ausgeschildert.

Autorentipp

Klosterruine Rosenthal
Burg Stauf
Eiswoog

Der Ursprung der Pilgerfahrten nach Santiago de

Wegbeschreibung

TOP Göllheim: Auf dem Jakobs-Pilgerweg zum Eiswoog

Ab der Ortsmitte Göllheim über den Kerzweiler- und Rosenthalerhof, nach Stauf, von dort weiter über Ramsen bis zum Eiswoog.

Start der Tour
67307 Göllheim

Koordinaten:

Geogr. 49.594462 N 8.050791 E

UTM 32U 431402 5493975

Ende der Tour
67305 Eiswoog bei Ramsen

Sicherheitshinweise

Besonders im Herbst ist auch darauf zu achten, dass das am Boden liegende Laub Unebenheiten, Wurzeln, Steine oder Löcher im Weg verdecken kann. Mit Wegebeeinträchtigungen dieser Art müssen Sie rechnen, wenn Sie eine Wanderung unternehmen. Sollten Sie bei bestimmten Wegeabschnitten der Meinung sein, dass diese für Sie nicht begehbar sind, dann sollten Sie diese umgehen. Gerade bei widrigen Wetterverhältnissen kann es bei naturnahen Wegen zu matschigen und rutschigen Passagen kommen.

Ausrüstung

Geeignete Wanderkarte, festes Schuhwerk, dem Wetter angepasste Kleidung, Sonnen- und Regenschutz, sowie ausreichender Vorrat an Essen und Getränken, da nicht überall Einkehr- oder Einkaufsmöglichkeiten vorhanden oder geöffnet sind.

Informationsmaterial**Karte**

Die Pfälzer Jakobswege ISBN 978-3-934895-74-4

Literatur

Wander- und Pilgerführer Pfälzer Jakobswege Kloster-Route ISBN 3-933507-14-3

Weitere Infos und Links

[Donnersberg-Touristik-Verband](#) (Tel. 06352 / 1712)

www.jakobusgesellschaft.eu

<http://www.jakobsweg-pfalz.de/>

Anreise**Öffentliche Verkehrsmittel**

Fahrplanauskunft unter www.vrn.de

Anfahrt

Über die A 63: Aus Richtung Mainz oder Kaiserslautern kommend Abfahrt Göllheim wählen. Der Beschilderung nach Göllheim, Ortsmitte folgen.

Parken

in Göllheim, Ortsmitte

Interessante Punkte (1)

Museum/Galerie

Uhl'sches Haus

Hauptstr. 7

67307 Göllheim

☎ (0049) 6351 490918

Quelle: Pfalz Touristik e.V.

Tour zum Mitnehmen für iPhone und Android

QR-Code scannen und diese Tour offline speichern, mit Freunden teilen und mehr ...

TOP Göllheim: Auf dem Jakobs-Pilgerweg zum Eiswoog



Blick auf das Kloster in Rosenthal

Foto: Pfalz Touristik e.V.

TOP Göllheim: Auf dem Jakobs-Pilgerweg zum Eiswoog



Logo u. Markierung Jakobsweg

Foto: Tourismusbüro Winnweiler, Tourismusbüro Winnweiler



Foto: Pfalz Touristik e.V.



Foto: Pfalz Touristik e.V.



Foto: Pfalz Touristik e.V.



Überreste der Burg Stauf

Foto: Pfalz Touristik e.V.



Glockenturm in Stauf

Foto: Pfalz Touristik e.V.

Zeichenerklärung









Topografie

	Wald, Forst
	Moor, Sumpf, Ried
	Heide
	Wohnbaufläche mit Einzelgebäude
	Gewerbefläche mit Einzelgebäude
	Friedhof
	Golfplatz
	Sportplatz, Stadion
	Stadion
	Freibad
	Weinberg
	Felszeichnung
	Staatsgrenze
	Landesgrenze
	Kreisgrenze
	Höhenlinie
	Sondernutzungsfläche
	Naturschutzgebiet











Topografische Einzelzeichen

	Berg/Gipfelkreuz
	Höhenpunkt
	Fels
	Höhle
	Kirche
	Kapelle
	Friedhof
	Schloss/Burg
	Kloster
	Denkmal
	Ruine
	Bergwerk
	Findling/Hügelgrab
	Sendemast/Turm
	Windrad
	Wasser-/Windmühle
	Aussichtspunkt

Straßen und Wege

	Autobahn mit Nummer
	Bundesstraße mit Nummer
	Staats-, Landes-, Kreisstraße
	Gemeindestraße
	Hauptwirtschaftsweg
	Wirtschaftsweg
	Fußweg
	Klettersteig

Lifte, Eisenbahn

	Großkabinenbahn
	Kabinenbahn
	Sessellift
	Ski-, Schleplift
	Materialseilbahn
	Eisenbahn
	S-Bahn
	U-Bahn
	Straßenbahn
	Bahnhof